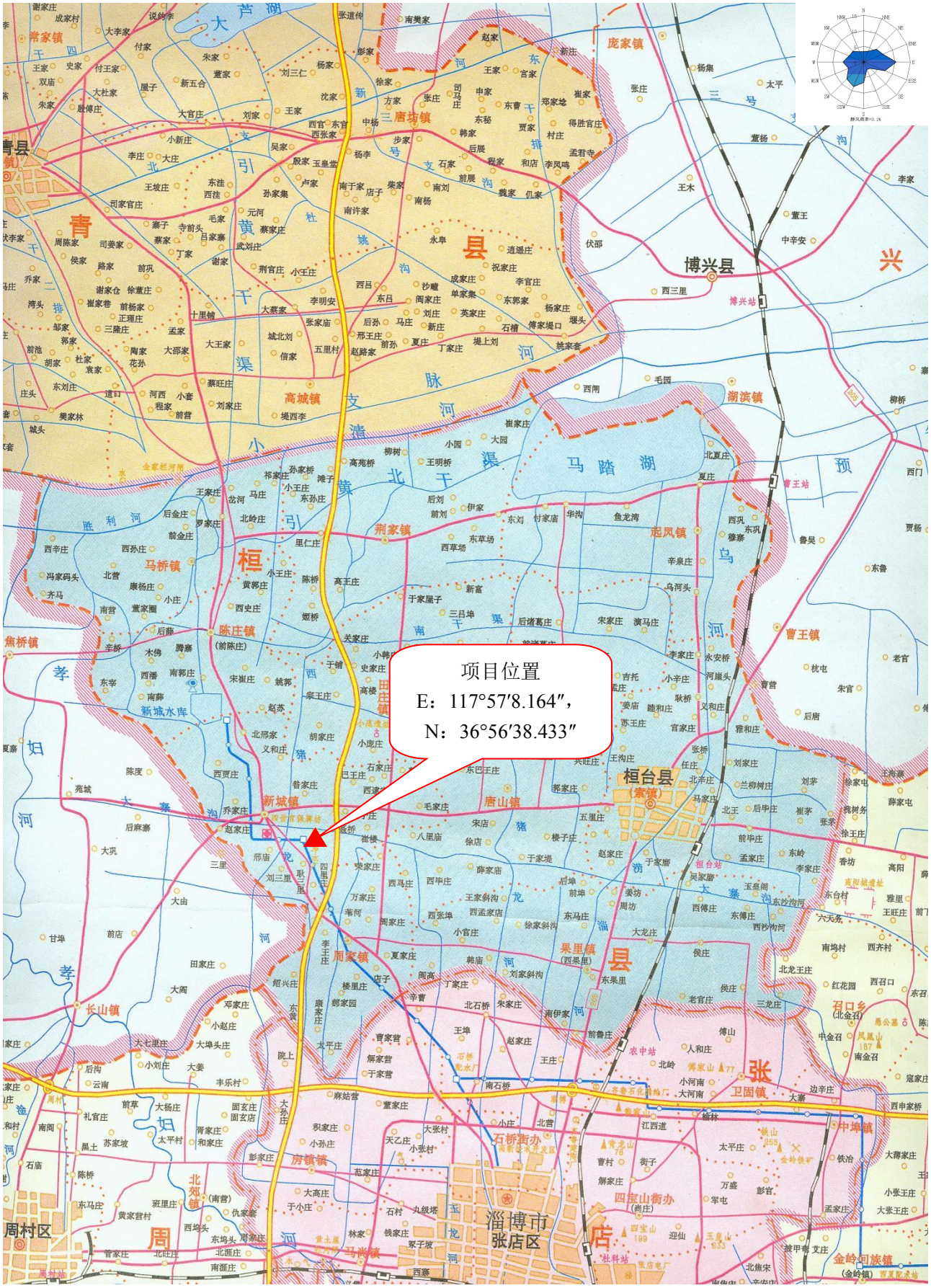

附图 1 项目地理位置图（1:200000）

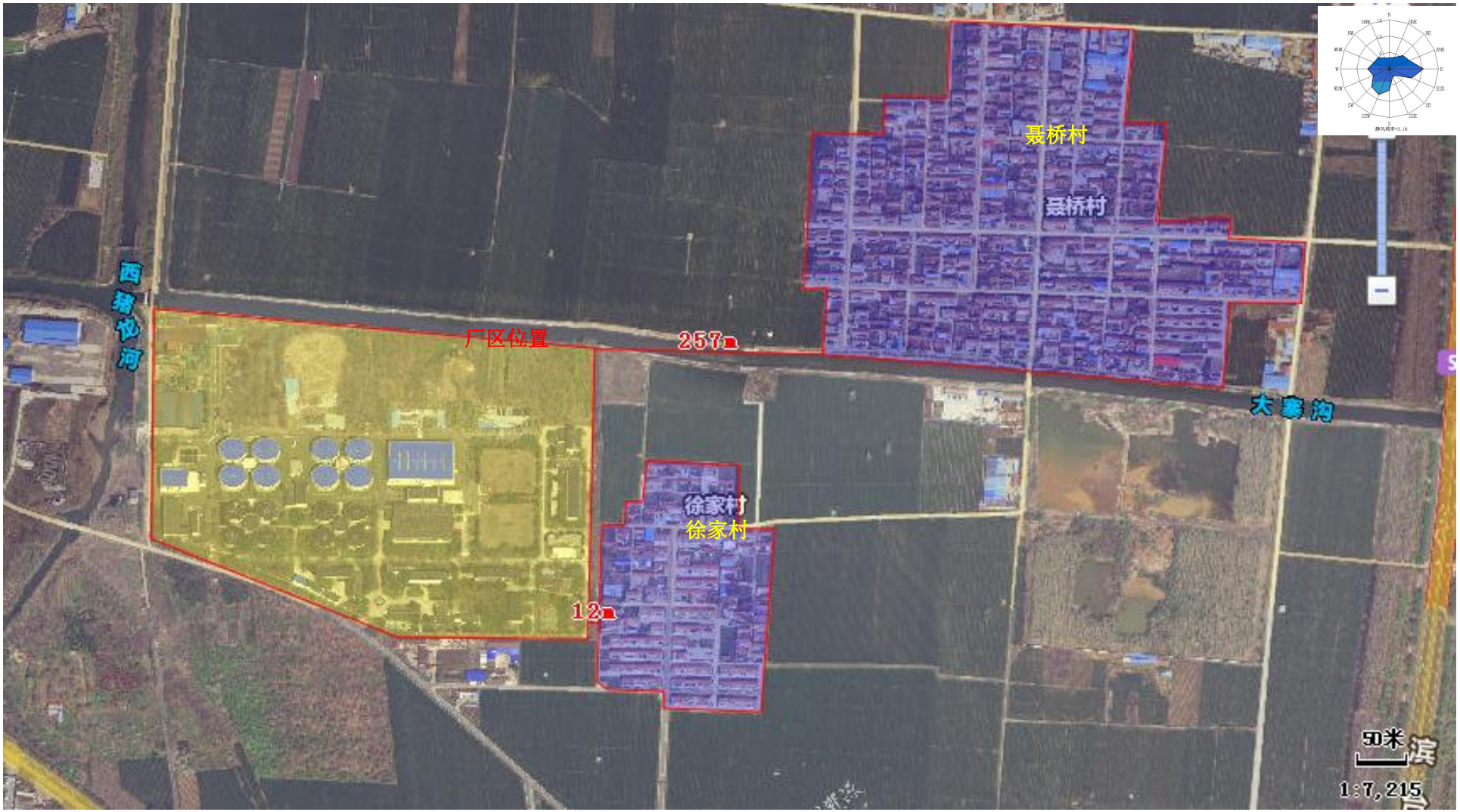

附图 2 项目保护目标分布图

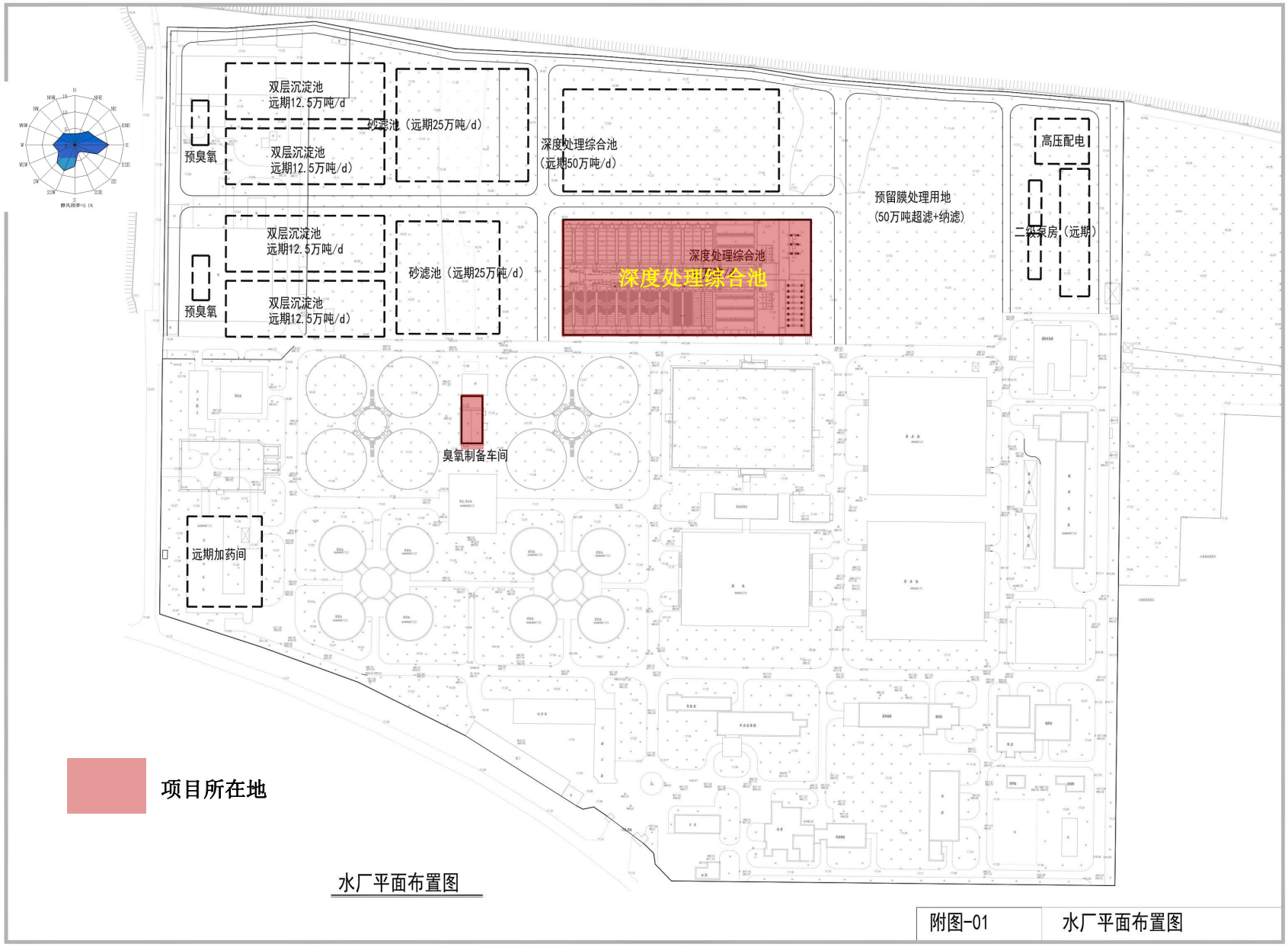

附图 3 厂区平面布置图（1:2800）

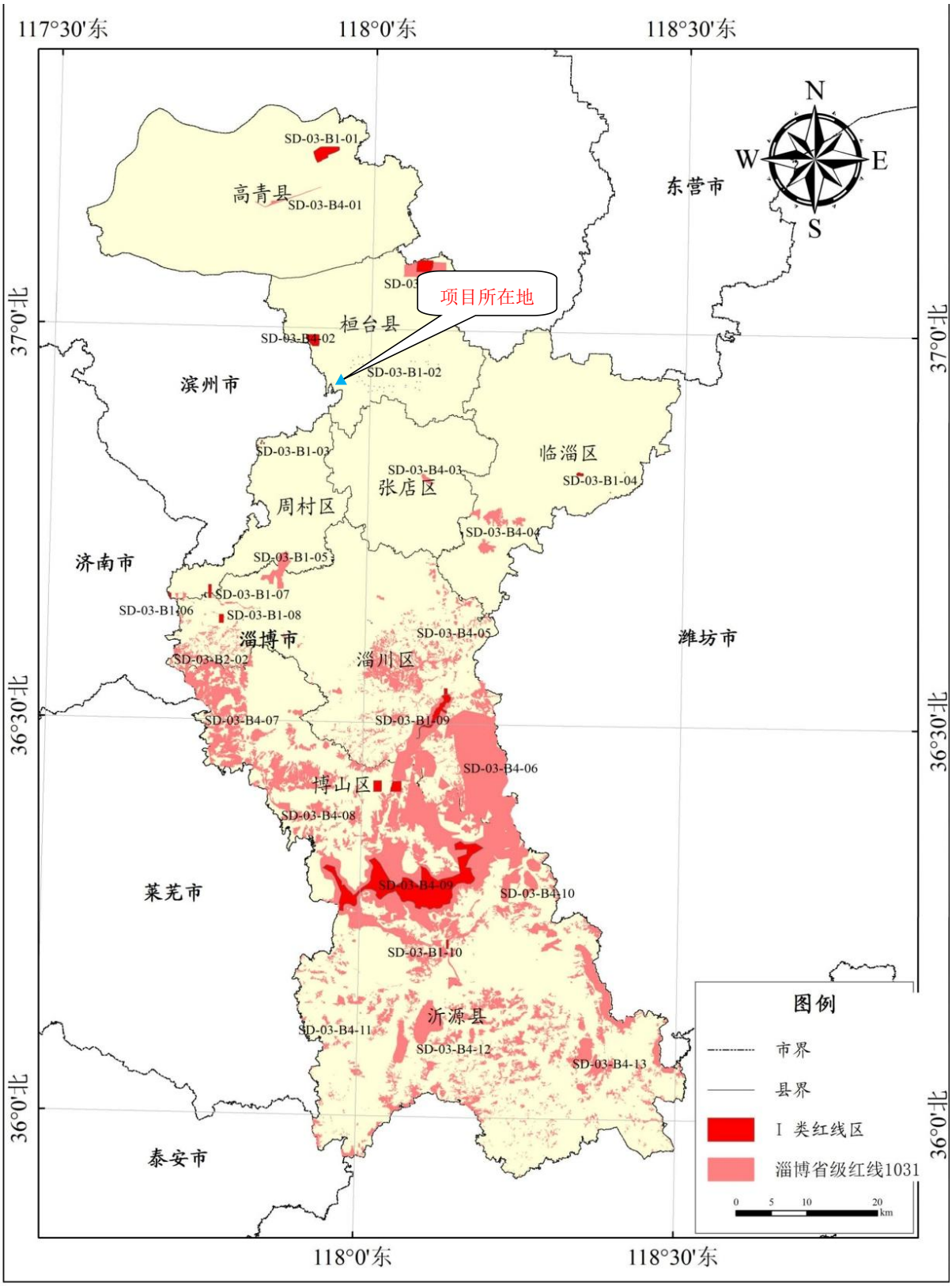

附图 4 淄博市生态保护红线

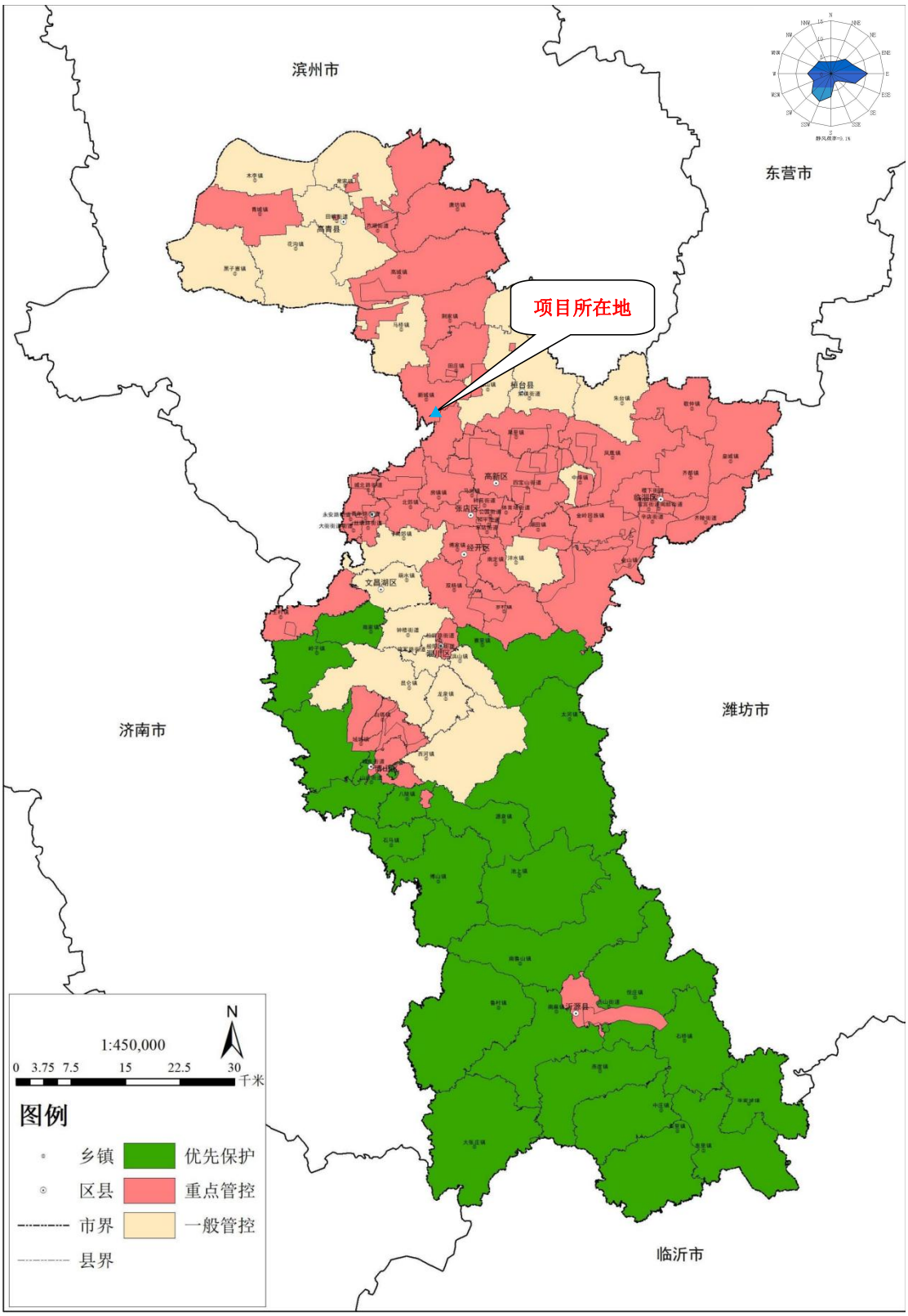

附图 5 淄博市环境管控单元图

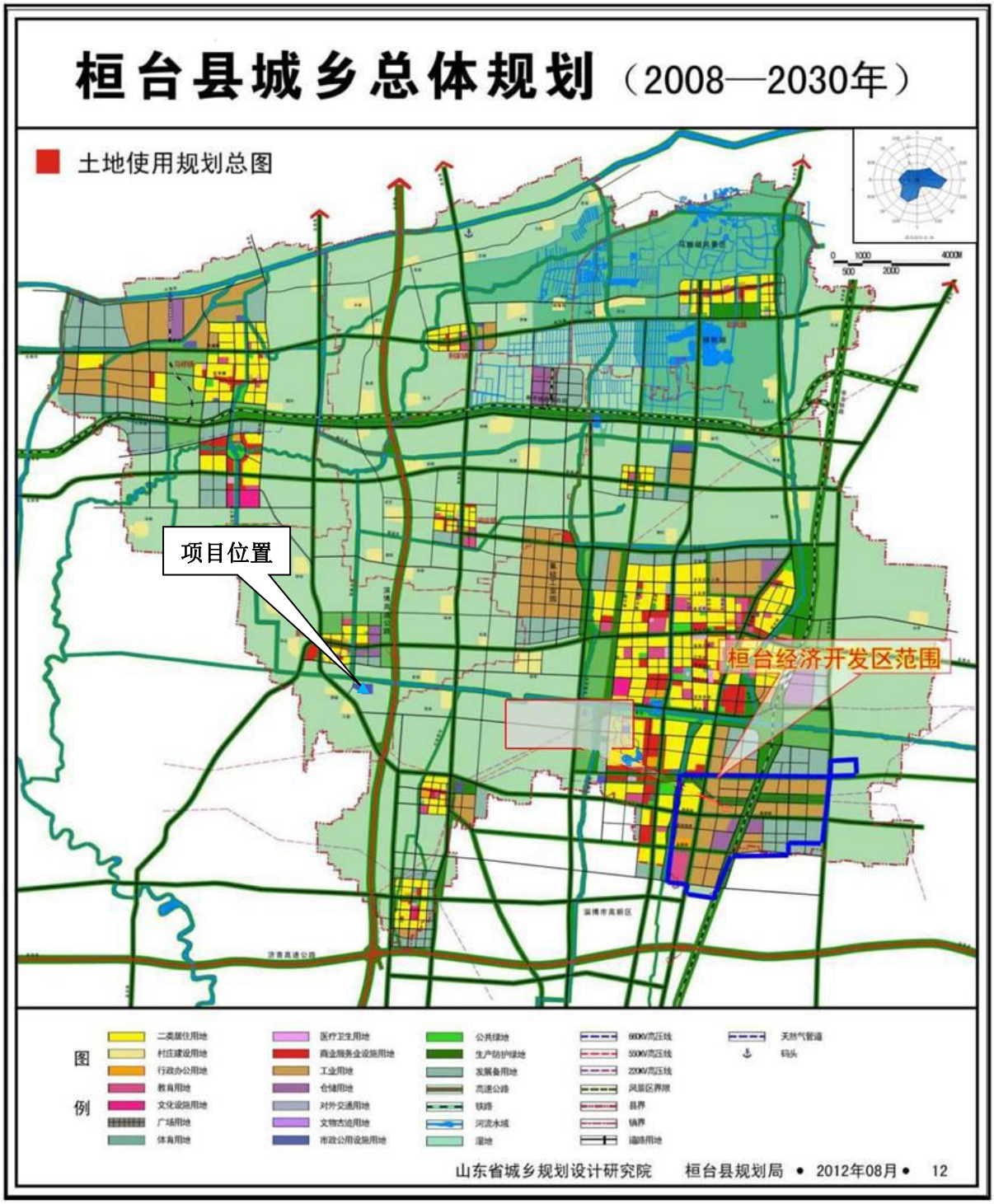

附图 6 桓台县土地利用规划图

土地利用总体规划图（2015-2020年）

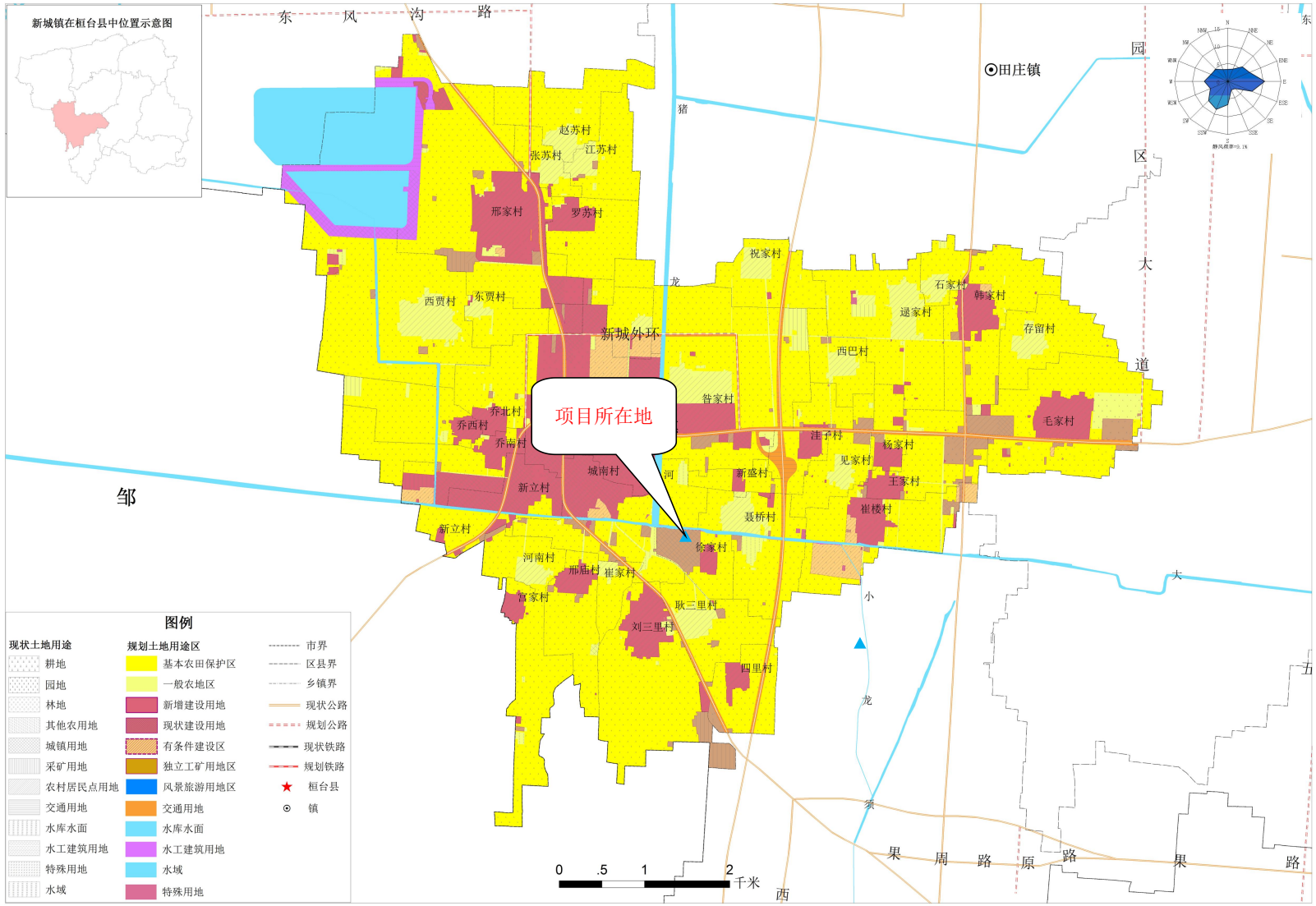

新城镇人民政府　编制
二〇一六年九月

桓 台 县 国 土 资 源 局
北京地格规划顾问有限公司　制图

附图 7 桓台县新城镇土地利用总体规划图

荒地

道路

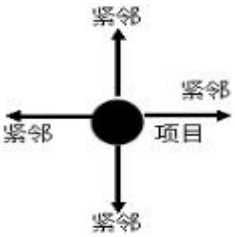

徐家村

道路

建设地点现状

附图 8 建设地点现状及周边关系图